

DEPARTEMENT DES YVELINES

BEHOUST



Plan Local d'Urbanisme

6. Annexes

6.10. Zones de risques liés aux inondations

DEPARTEMENT DES YVELINES

DIRECTION DEPARTEMENTALE DE L'AGRICULTURE
ET DE LA FORET


COMMUNE DE


ORGERUS


DELIMITATION DU PERIMETRE
DES ZONES DE RISQUES
LIES AUX INONDATIONS

Echelle 1/5000

LEGENDE

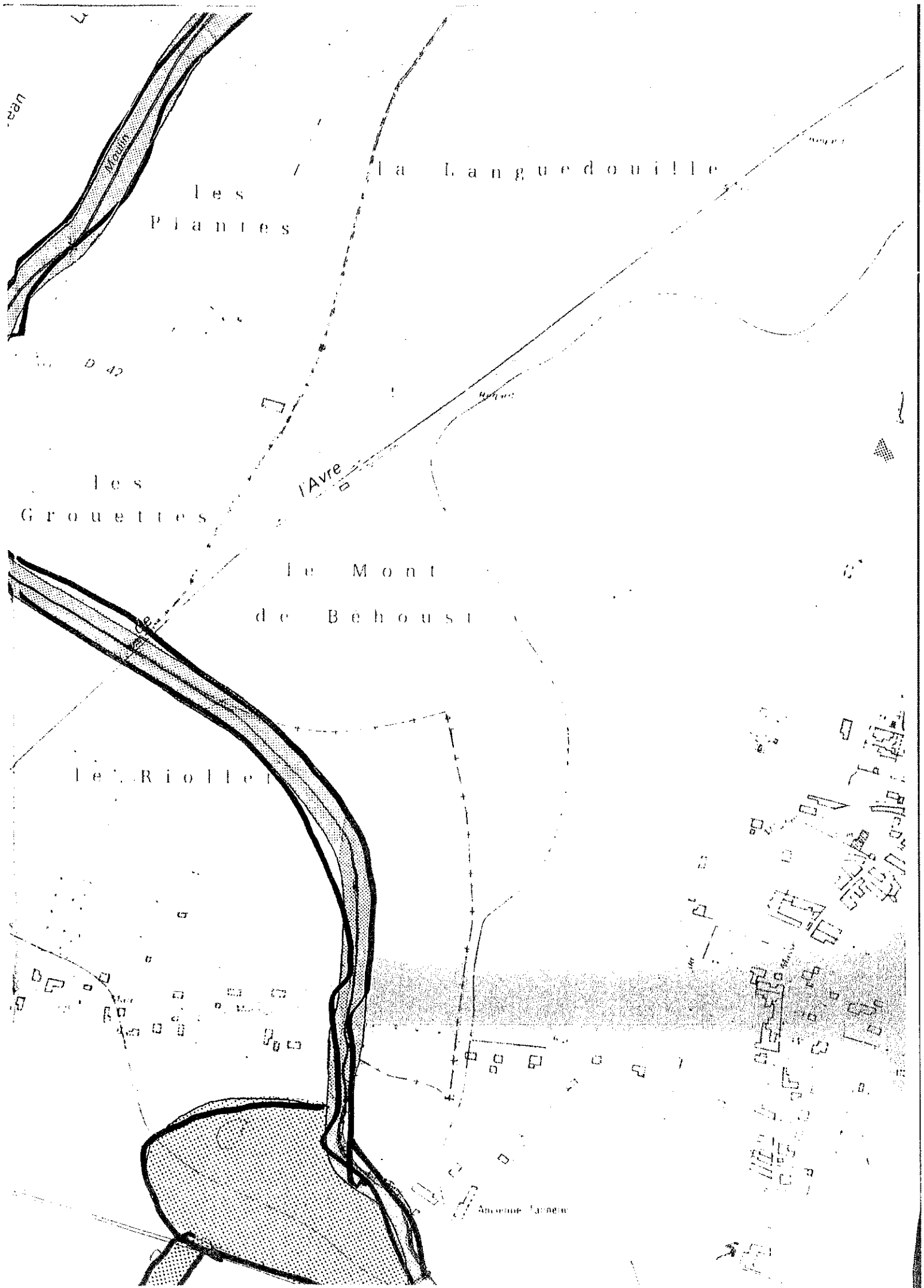
 TRACE DU COURS D'EAU NON DOMANIAL

 LIMITE DE COMMUNE

 C ZONE BLANCHE : SANS RISQUE PREVISIBLE

 B ZONE : INONDABLE (CONNUE)

 A ZONE : INCONSTRUCTIBLE



ean

les
Plantes

la Languedouille

les
Grouettes

l'Avre

le Mont
de Béhous

le Rioller

Avenue Carnot

D 42